

Projekt „Tarnów - Nowe Spojrzenie” współfinansowany ze środków Norweskiego mechanizmu Finansowego w ramach Programu Rozwój Lokalny na lata 2014-2021

- Wyniki ankiety przeprowadzonej w ramach przedsięwzięcia **„MŁODZI GNIEWNI GENIALNI”**, będącego częścią projektu **„Tarnów – Nowe Spojrzenie”**





Definicja przestrzeni publicznej rozumiana jest jako dobro wspólnie użytkowane, celowo i świadomie kształtowane przez mieszkańców, zgodnie ze społecznymi zasadami i wartościami – służące zaspokojeniu potrzeb społeczności lokalnych i ponadlokalnych.

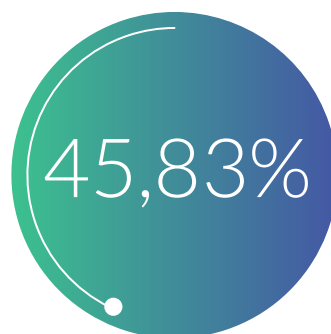
W jej myśli zostały zadane ankietowanym pytania, których odpowiedzi mają przyczynić się do wspólnego kształtowania naszego miejskiego otoczenia.

Ankieta została przeprowadzona dwutorowo - bezpośrednio w wersji papierowej oraz telefonicznie. W ankiecie udział wzięło 312 osób (162 osoby w wersji papierowej, 150 osób ankietowanych telefonicznie).




Ankietowani:
mieszkańcy Tarnowa

312 osób



kobiety:

143 osoby

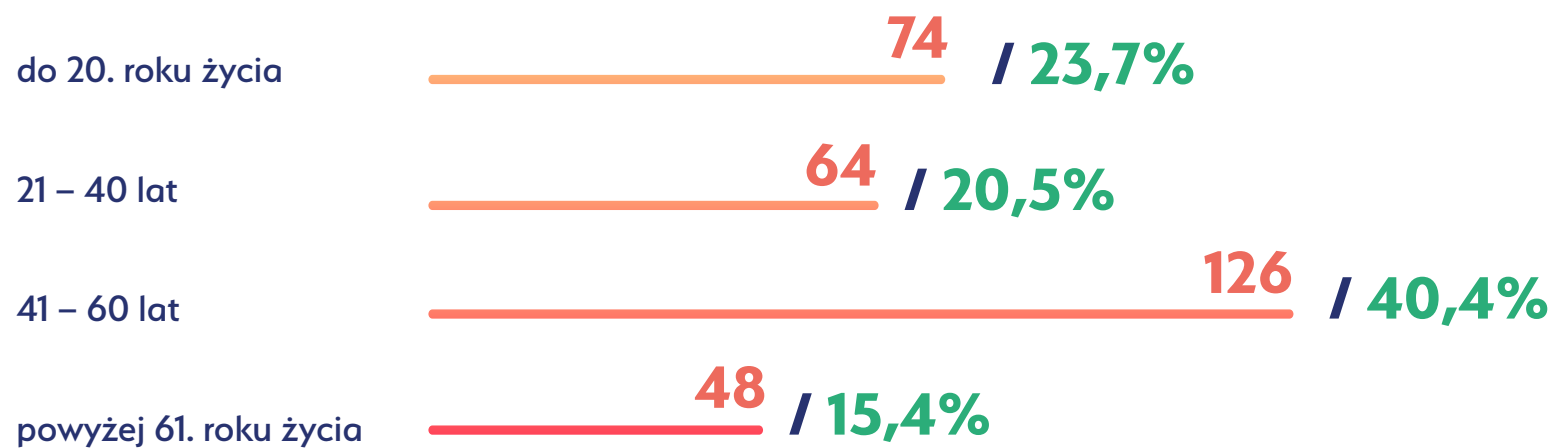


mężczyźni:

169 osób

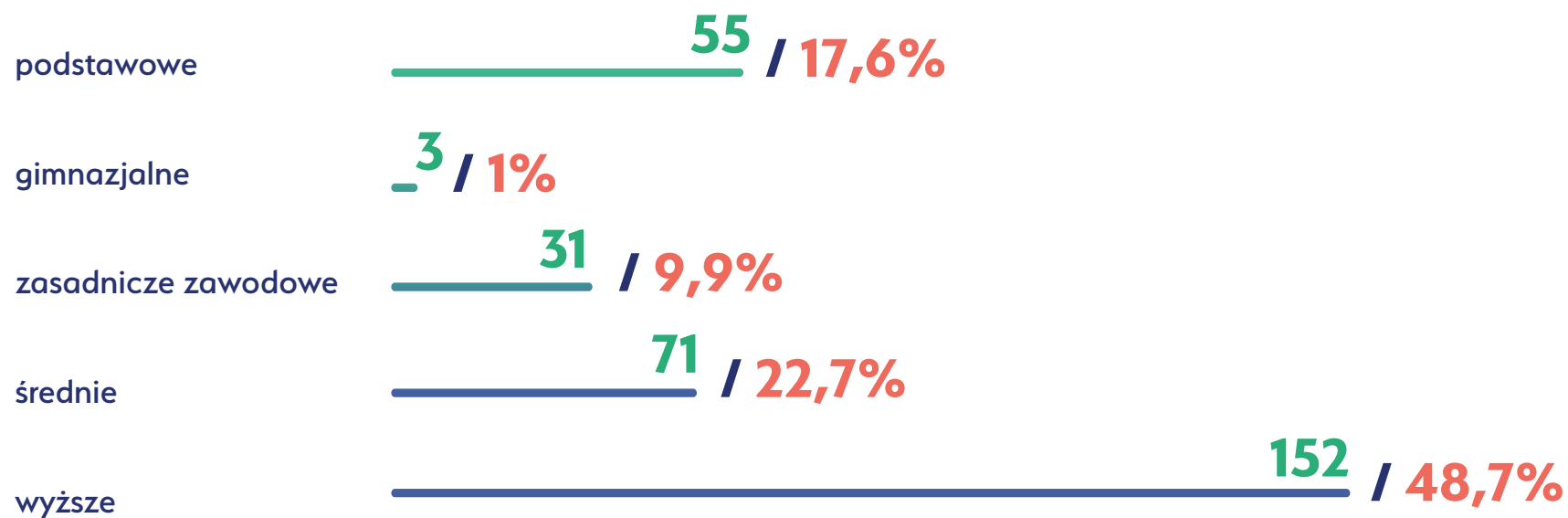


Zakres wiekowy
ankietowanych:





Wykształcenie
ankietowanych:





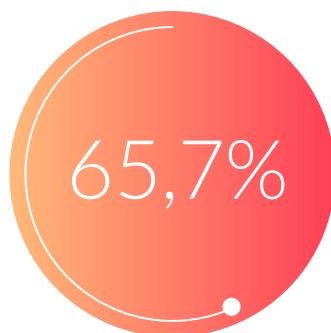
Miejsce zamieszkania
ankietowanych:



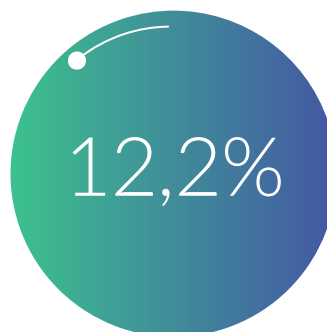
PYTANIA

1.

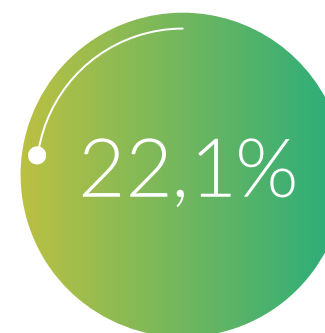
Czy chciałaby mieć Pani/chciałby mieć Pan wpływ na kształtowanie przestrzeni publicznej w Tarnowie?



tak
205



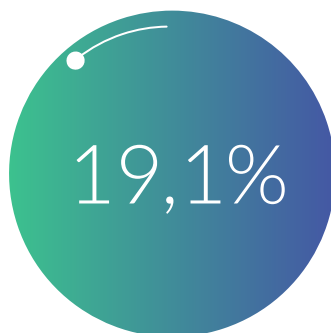
nie
38



trudno powiedzieć
69

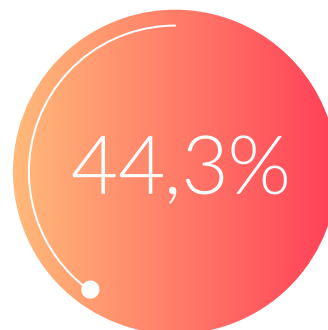
1A

Jeśli tak, to jaka forma wyrażania opinii powinna zostać przyjęta?



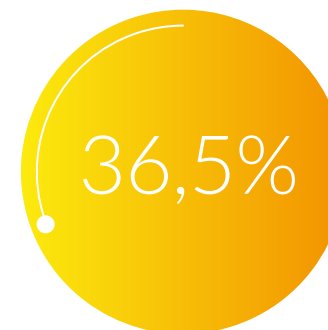
Otwarte spotkania
z mieszkańcami
w ramach Centrum Dialogu

44



Ankiety cyfrowe
na stronie Urzędu
Miasta Tarnowa

102

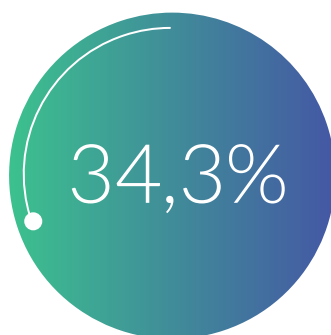


Otwarte prezentacje
lub wystawy projektów
wraz z panelem dyskusyjnym

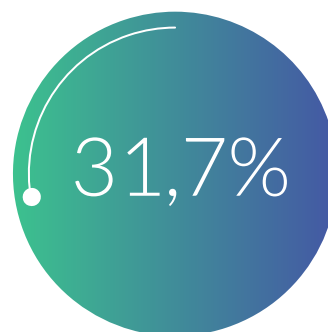
84

2.

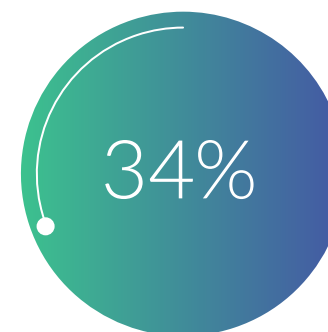
Jak ocenia Pani/Pan bezpośredni wpływ mieszkańców na przestrzeń publiczną, poprzez formułę Budżetu Obywatelskiego?



Pozytywnie
107



Negatywnie
99



Trudno powiedzieć
106

3.

Który obszar Tarnowa, jego ulica lub osiedle, jest przez Panią/Pana najlepiej postrzeganym / zadbanym miejscem w kontekście wspólnej przestrzeni publicznej?

1. PARK STRZELECKI

2. STARE MIASTO

3. PIASKÓWKA

4

Który obszar Tarnowa, ulica lub osiedle, wymaga według Pani/Pana najwięcej zmian w kontekście użytkowania wspólnej przestrzeni publicznej?

1. WIELKIE SCHODY
2. ULICA KRAKOWSKA
3. ULICA TUCHOWSKA

5

Czy uważa Pani/Pana, że w przestrzeni publicznej Tarnowa jest wystarczająca ilość miejsc do siedzenia – ławek, parkletów?



TAK

51,3%



NIE

48,7%

Czy można wybrać pomiędzy miejscem w słońcu i w cieniu?



TAK

48%



NIE

51,9%

Czy miejsca do siedzenia są czyste?



TAK

43,6%



NIE

56,4%

Czy w bliskiej odległości znajdują się kosze na śmieci?



TAK

63,1%



NIE

46,9%


6.

Czy w mieście, zwłaszcza w obrębie starego miasta,
znajduje się wystarczająca ilość stojaków na rowery?



TAK

36,8%



NIE


63,2%

Czy są one dobrze oznakowane a tym samym łatwe do odnalezienia?



TAK

44,9%



NIE

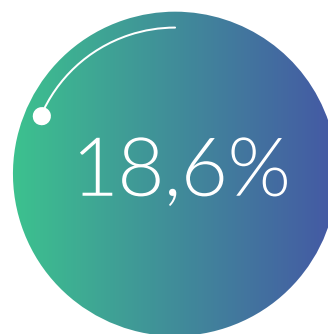
55,1%

7.

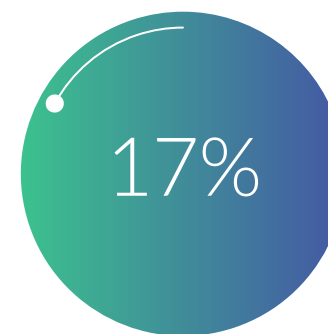
Czy uważa Pani/Pan, że przestrzeń publiczna Tarnowa powinna być bogatsza w rzeźby i funkcjonalne instalacje oraz inne realizacje artystyczne np. murale?



TAK – są ciekawym urozmaicheniem tkanki miejskiej



NIE – jest ich zbyt dużo, wystarczająco dużo, są zbędne




Nie mam zdania

8.

Niebawem w obrębie starego miasta (z wyłączeniem Rynku) powstanie „Szlak Maszkaronów”, czyli kilkanaście rzeźb małego formatu, wykonanych przez lokalnych artystów, inspirowanych maskaronami tarnowskiego Ratusza.

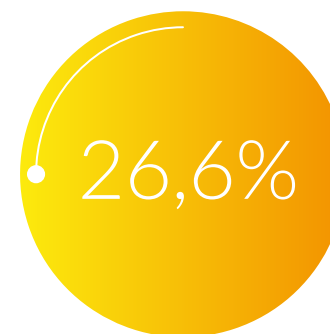
Czy w Pani/Pana opinii taka inicjatywa ma potencjał do stania się atrakcją Tarnowa?



TAK



NIE



Trudno powiedzieć

9.

Jak ocenia Pani/Pan zmiany rewitalizacyjne w obrębie tarnowskiej starówki (Plac Kazimierza, ul. Wałowa, Małe Schody), w tym ilość zieleni, ławek?



pozytywnie
66,7%



negatywnie
18,3%



nie mam zdania
29,2%



Dlaczego?

- mało zieleni, drzew, cienia

10

W jaki miejscu w Tarnowie powinny powstać kolejne nasadzenia roślin, w tym kwietniki, klomby, drzewa nasadzone w donicach?

1. ULICA WAŁOWA
2. ULICA LWOWSKA
3. OSIEDLE GUMNISKA

11.

Czy Pani/Pana zdaniem, pas zieleni znajdujący się na Alejach Jana Pawła w Tarnowie, powinien zostać poddany przeobrażeniu w pas zieleni o wyjątkowo bogatej różnorodności nasadzeń roślin, drzew?



TAK

71,8%



NIE

12,5%

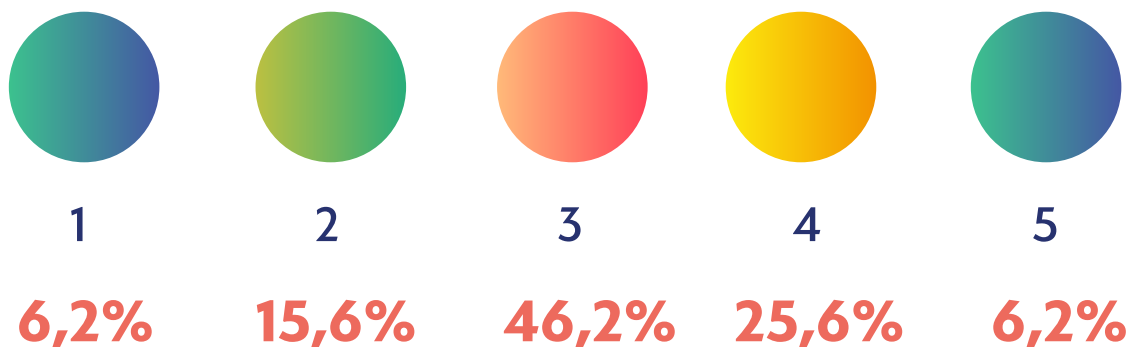


nie mam zdania

15,7%

12

W skali od 1 do 5 proszę ocenić wyposażenie terenów zieleni w ławki, kosze itp.
(ocena 1 – niewystarczająca ilość, 5 – bardzo duża ilość).



13

Jakich według Pani/Pana terenów zielonych należy w Tarnowie stworzyć więcej?
Gdzie 5 – odpowiada dużej potrzebie, 1 – odpowiada małej potrzebie:

parki miejskie **1 MIEJSCE**

bulwary **5 MIEJSCE**

zieleńce **3 MIEJSCE**

zieleń towarzysząca ulicom **1 MIEJSCE**

parki osiedlowe **2 MIEJSCE**

infrastruktura dla psów
budowa parku dla psów w każdej dzielnicy **4 MIEJSCE**

14

Czy widzi Pani/Pan potrzebę realizacji w mieście większej liczby ogrodów wodnych, oczek wodnych, fontann?




TAK

54,8%



NIE

21,5%



nie mam zdania

23,7%



Jeśli tak, proszę o wskazanie miejsca, dzielnicy, w której taka inwestycja powinna zostać zrealizowana:

- ulica Wałowa, ulica Lwowska, Mościce

15


Jak odbiera Pan/Pani świąteczne iluminacje miejskie?



pozytywnie
80,7%



negatywnie
9,3%



obojętnie
10%



Dlaczego?

- nieciekawe wizualnie

16

Które z wymienionych obszarów Tarnowa, powinny zostać poddane rewitalizacji w pierwszej kolejności?

Planty im. Józefa Jakubowskiego (k. Dworca PKP) _____ **4 MIEJSCE**

Plac Drzewny (inaczej Plac Witosy) _____ **2 MIEJSCE**

Nadbrzeże potoku Wątok _____ **3 MIEJSCE**
od ul. Dąbrowskiego do ul. Mostowej

Wielkie Schody _____ **1 MIEJSCE**




TARNÓW

NOWE SPOJRZENIE



Gmina Miasta Tarnowa
33-100 Tarnów, ul. Mickiewicza 2



Opracowanie: Grupa Autograf